

**KOMENDA POWIATOWA
PAŃSTWOWEJ STRAŻY POŻARNEJ
w ŚWIDNIKU**



**ANALIZA
STATYSTYCZNA
ZDARZEŃ
w 2024 r.**

Nadzorował:
Z-ca Komendanta Powiatowego
bryg. mgr inż. Paweł Ostrowski

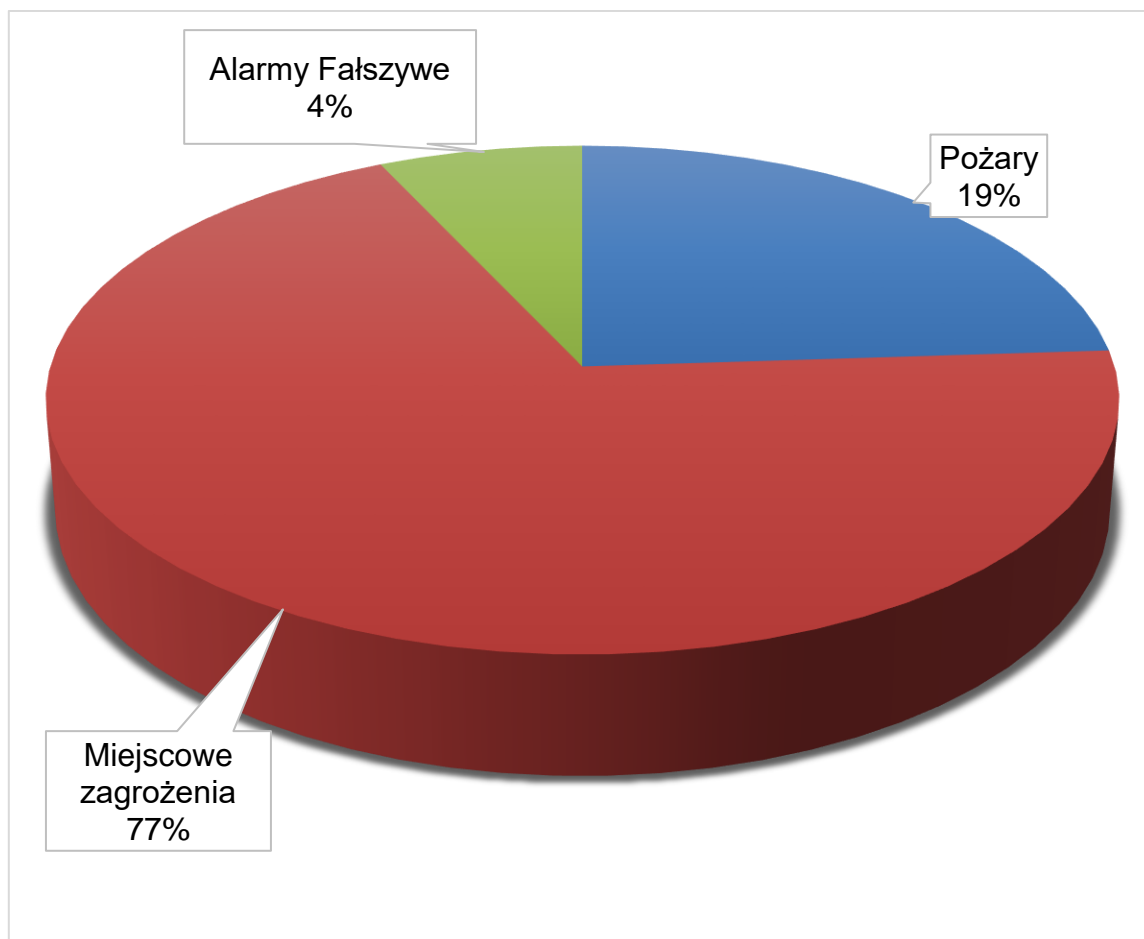
Opracował:
Wydział Operacyjno –Szkoleniowy

Styczeń 2025

Ogólna ilość zdarzeń w powiecie w 2024 roku

Lp.	Powiat/Gmina	Pożary	Miejscowe zagrożenia	Alarmy fałszywe	Ogółem	% udział
1	Mełgiew	37	80	5	122	15%
2	Piaski	24	91	6	121	15%
3	Rybczewice	11	40	1	52	6%
4	Trawniki	42	241	3	288	35%
5	m. Świdnik	38	179	19	236	29%
6	powiat świdnicki	152	631	36	819	100,0%
7	% udział	19%	77%	4%	-	

Zdarzenia w rozbiciu na rodzaje

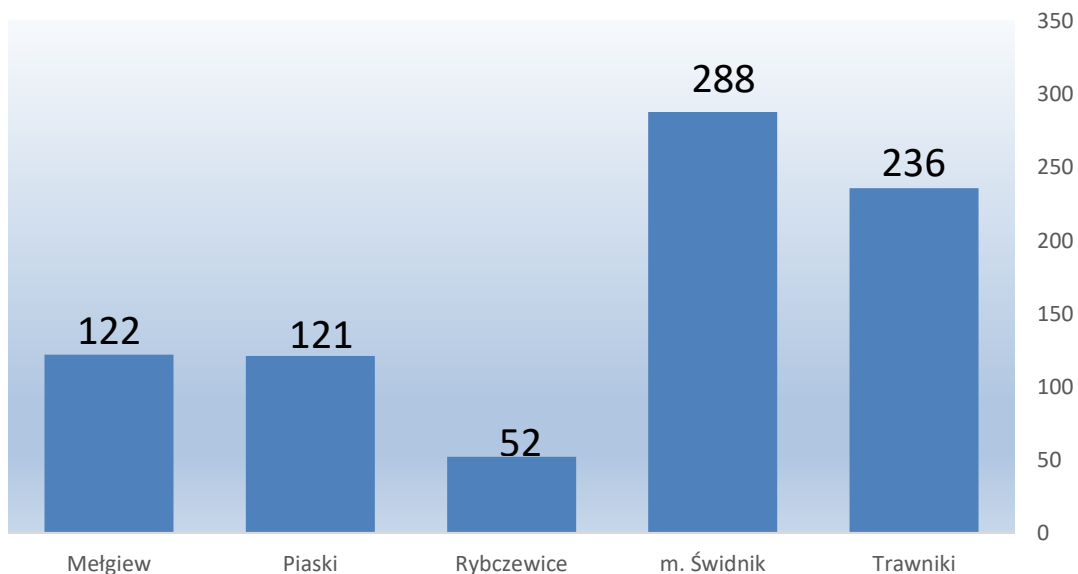


- Pożary - wzrost o 1 %
- Miejscowe zagrożenia - wzrost o 45 %
- Alarmy fałszywe - spadek o 18 %

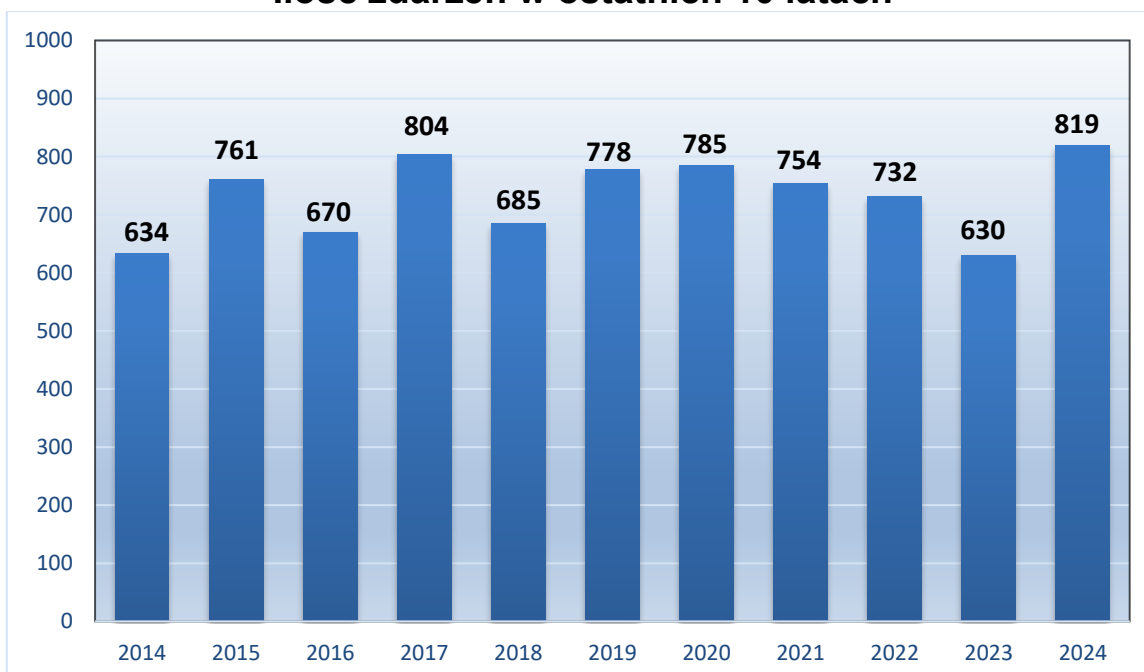
Zdarzenia w poszczególnych gminach

Lp.	Powiat/Gmina	Ogółem zdarzeń		Porównanie
		2023	2024	%
1	Mełgiew	122	122	Bez wzrostu i spadku
2	Piaski	118	121	wzrost o 3 (3 %)
3	Rybczewice	30	52	wzrost o 22 (73 %)
4	m. Świdnik	256	288	wzrost o 32 (12 %)
5	Trawniki	104	236	wzrost o 132 (127 %)
RAZEM		630	819	wzrost o 30%

Ilość zdarzeń w poszczególnych gminach

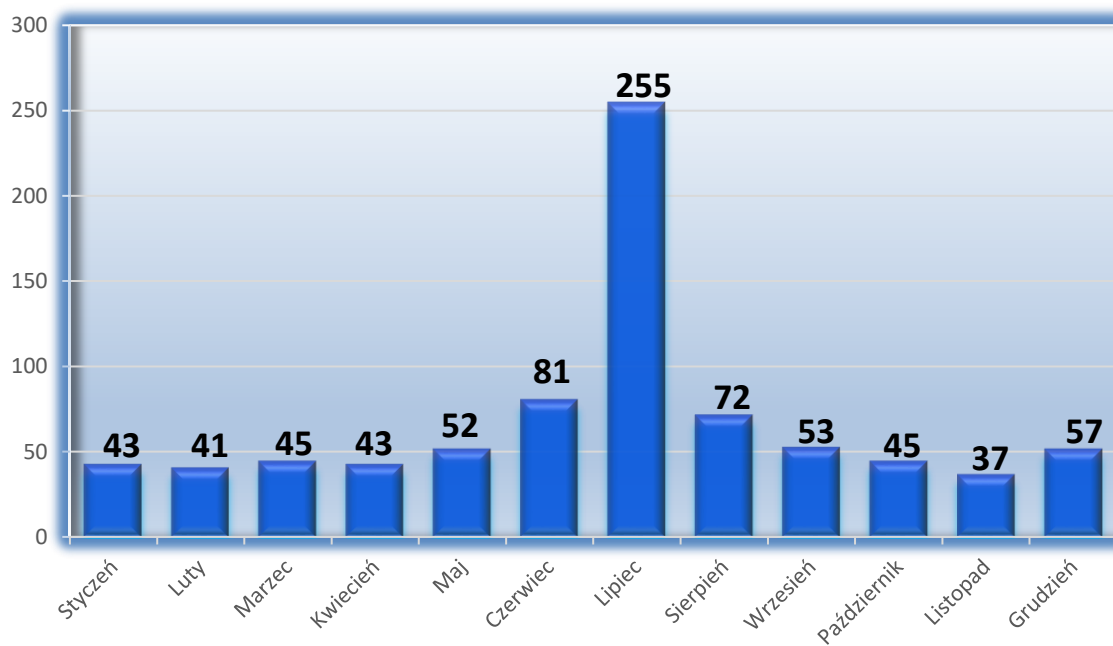


Ilość zdarzeń w ostatnich 10 latach



Ilość zdarzeń w poszczególnych miesiącach

Lp.	Miesiąc	Požary	Miejscowe zagrożenia	Alarmy fałszywe	Ogółem
1	Styczeń	17	22	4	43
2	Luty	10	28	3	41
3	Marzec	13	30	2	45
4	Kwiecień	17	24	2	43
5	Maj	14	33	5	52
6	Czerwiec	8	67	6	81
7	Lipiec	13	240	2	255
8	Sierpień	8	61	3	72
9	Wrzesień	18	33	2	53
10	Październik	10	30	5	45
11	Listopad	10	26	1	37
12	Grudzień	14	37	1	52
Razem		152	631	36	819



Ilość zdarzeń w poszczególnych grupach

POŻARY

Lp.	Rodzaj obiektu	2023 r.	2024 r.
1.	Użyteczności publicznej	1	6
2.	Mieszkalne	60	50
3.	Produkcyjne	1	0
4.	Magazynowe	0	2
5.	Środki transportu	11	17
6.	Lasy państwowe i prywatne	1	3
7.	Uprawy, rolnictwo	49	33
8.	Inne objekty	28	1
RAZEM:		152	152
Spadek/Wzrost 0%			

MIEJSCOWE ZAGROŻENIA

Lp.	Rodzaj obiektu	2023 r.	2024 r.
1.	Użyteczności publicznej	17	28
2.	Mieszkalne	134	172
3.	Produkcyjne	1	2
4.	Magazynowe	1	1
5.	Środki transportu	135	130
6.	Lasy państwowe i prywatne	4	8
7.	Uprawy, rolnictwo	11	49
8.	Inne objekty	132	241
RAZEM:		434	631
Wzrost o 45,4 %			

ALARMY FAŁSZYWE

Lp.	Rodzaj obiektu	2023 r.	2024 r.
1.	W dobrej wierze	26	23
2.	Z Instalacji wykrywania	15	13
3.	Złośliwe	3	0
RAZEM:		44	36
Spadek o 18,2 %			

Podział zdarzeń w powiecie w zależności od wielkości

POŻARY		MIEJSCOWE ZAGROŻENIA	
		Małe	96
Małe	145	Lokalne	534
Średnie	7	Średnie	1
Duże	0	Duże	0
Bardzo duże	0	Gigantyczne	0
RAZEM:	152	RAZEM:	631

Podział zdarzeń wg czasu powstania

Lp.	od 00:01 do 06:00	od 06:01 do 09:00	od 09:01 do 15:00	od 15:01 do 20:00	od 20:01 do 24:00
<i>POŻARY</i>	20	4	44	58	26
<i>MIEJSCOWE ZAGROŻENIA</i>	34	56	236	235	70
OGÓŁEM	54	60	280	293	96

Podział zdarzeń wg czasu trwania akcji

od czasu powiadomienia do czasu powrotu jednostek								
Lp.	Rodzaj, wielkość	do 30 min.	od 31 do 60 min.	od 61 do 120 min.	od 121 do 240 min.	od 241 do 720 min.	do 1 dnia	powyż ej
<i>POŻARY</i>		17	60	58	14	3	0	0
<i>MIEJSCOWE ZAGROŻENIA</i>		91	179	173	128	59	1	0
OGÓŁEM		108	239	231	142	62	1	0

Podział zdarzeń wg czasu dojazdu

Lp.	Rodzaj, wielkość	w godz. 6:01 - 20:00						w godz. 20:01 - 6:00					
		w minutach od zgłoszenia do przybycia na miejsce zdarzenia						w minutach od zgłoszenia do przybycia na miejsce zdarzenia					
		do 5 min.	6-10 min.	11-15 min.	16-20 min.	21-30 min.	>30	do 5 min.	6-10 min.	11-15 min.	16-20 min.	21-30 min.	>30
POŻARY		20	49	30	8	1	0	0	21	16	3	4	0
MIEJSCOWE ZAGROŻENIA		74	166	76	32	41	90	11	40	20	8	10	66
		53 %			22%			14%			12%		
Ogółem		94	215	106	40	42	90	11	61	36	11	14	66

Pożary: czas dojazdu przekraczający 30 minut nie wystąpił w żadnym zdarzeniu.

Czasy dojazdu w zakresie 16-30 minut dotyczą pożarów traw, nieużytków, ściernisk, poszycia leśnego. Wydłużony czas dojazdu spowodowany był błędnym lub niecałkowitym podaniem adresu zdarzenia przez CPR lub znaczna odległością do miejsca zdarzenia.

MZ: czasy dojazdu przekraczające 30 minut dotyczyły:

- Usuwanie skutków gwałtownej burzy w lipcu w gminie Trawniki oraz w dużo mniejszym stopniu w gminie Rybczewice.
- Dojazd na koniec powiatu jednostki PSP (brak zagrożenia życia).
- Usuwanie gniazda owadów błonkoskrzydłych (dojazd po zmroku do miejsca zdarzenia).

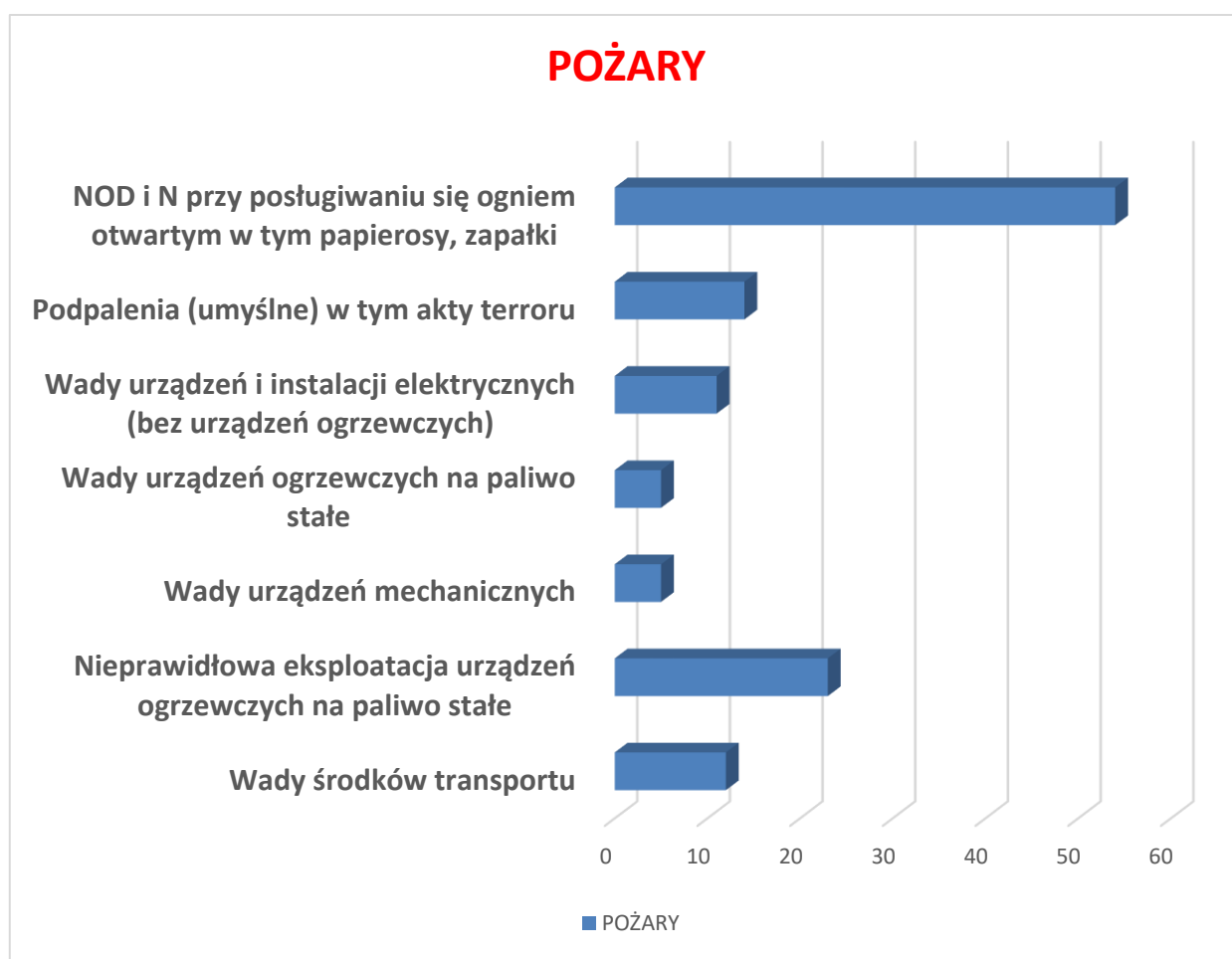
Czasy dojazdu w zakresie 16-30 minut oraz powyżej 30 minut dotyczą usuwania skutków silnych wiatrów, pompowania wody w obiektach, usuwania gniazd owadów błonkoskrzydłych. Kilukrotnie wydłużone czas dojazdu spowodowane był kumulacją zdarzeń w tym samym czasie. Dodatkowo w niektórych przypadkach istniała konieczność przebycia znaczącej odległości do miejsca zdarzenia w trudnych warunkach atmosferycznych oraz często w porze nocnej.

Nie stwierdzono nieuzasadnionego wydłużenia dojazdu JOP do zdarzenia.

Najczęstsze przyczyny powstałych zdarzeń

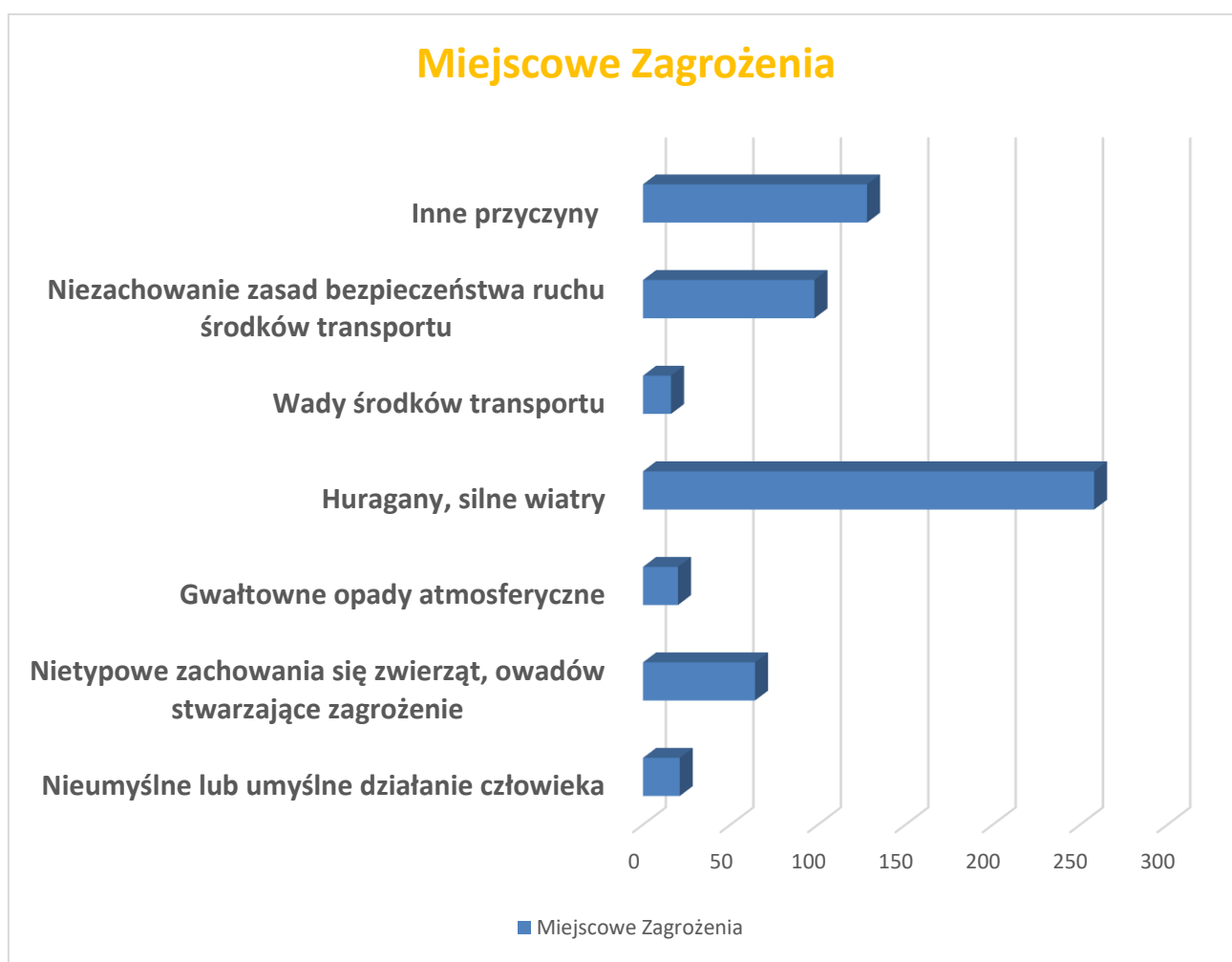
Požary

- NOD i N przy posługiwaniu się ogniem otwartym w tym papierosy, zapalniczki - 54
- Podpalenia (umyślne) w tym akty terroru - 14
- Wady urządzeń i instalacji elektrycznych (bez urządzeń grzewczych) - 11
- Wady urządzeń grzewczych na paliwo stałe - 5
- Wady urządzeń mechanicznych - 5
- Nieprawidłowa eksploatacja urządzeń grzewczych na paliwo stałe - 23
- Wady środków transportu - 12



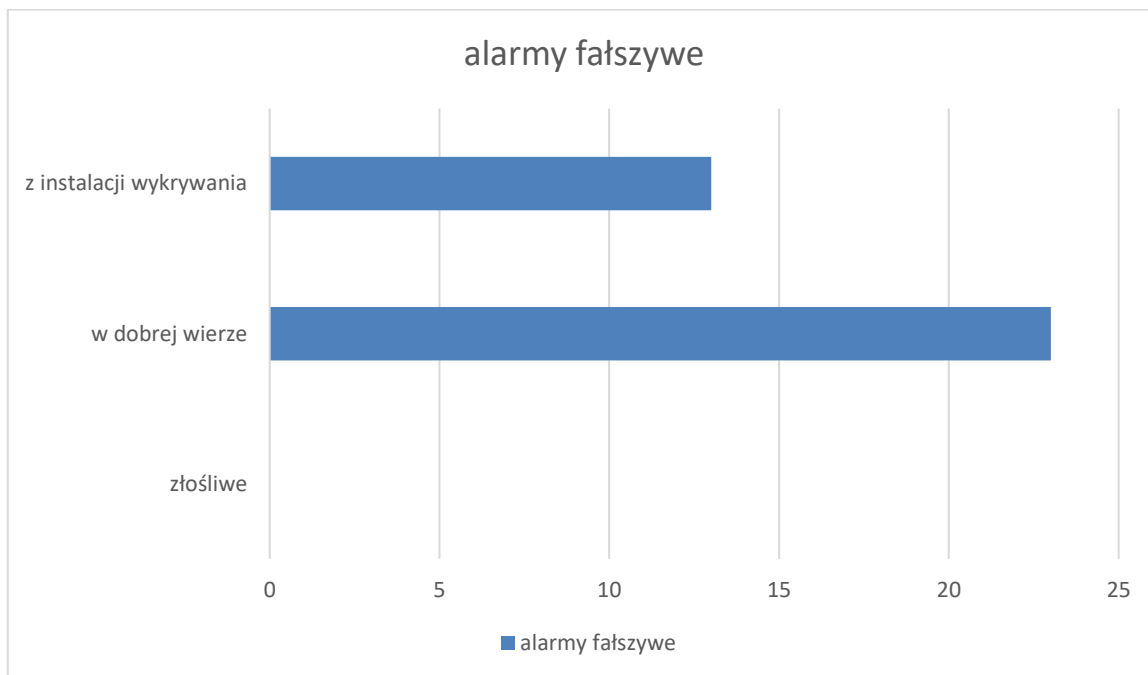
MZ

- Inne przyczyny (poszukiwanie zaginionych osób, otwarcie mieszkań, pomoc ZRM w zniesieniu do karetki, załączenie się czujki CO, zabezpieczenie przejazdu osoby ochranianej przez SOP, zabezpieczenie imprez, uwalnianie zwierząt) - 128
- Niezachowanie zasad bezpieczeństwa ruchu środków transportu - 98
- Wady środków transportu - 16
- Huragany, silne wiatry - 258
- Gwałtowne opady atmosferyczne - 20
- Nietypowe zachowania się zwierząt, owadów stwarzające zagrożenie - 64
- Nieumyślne lub umyślne działanie człowieka - 21



Alarmy fałszywe

- W dobrej wierze - 23
- Instalacji wykrywania - 13
- Złośliwe - 0



Wykaz poszkodowanych w działaniach

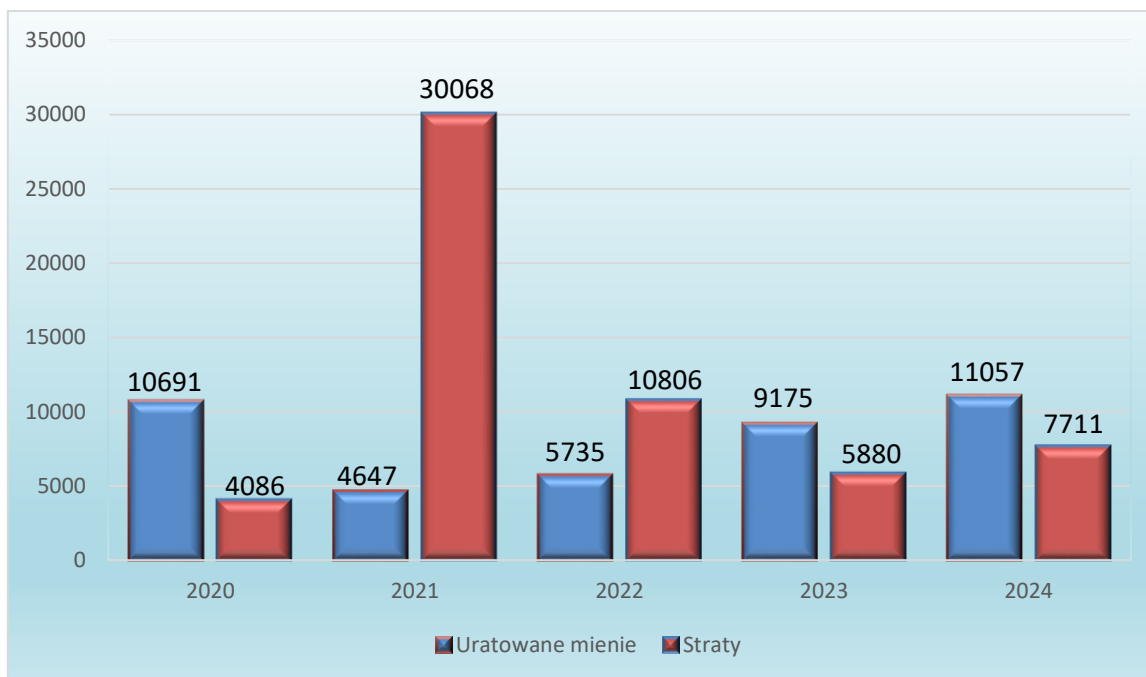
Rodzaj zdarzenia	Ofiary śmiertelne inne	Ofiary śmiertelne dzieci	Ranni strażacy	ranni inni	ranne dzieci
P	0	0	0	1	0
MZ	15	0	2	115	9
RAZEM:	15	0	0	116	9

Wykaz jednostek OSP, które nie wyjechały do zdarzeń w 2024 roku po zadysponowaniu przez SKKP

Lp.	Gmina	Jednostka OSP	Ilość	Data i godzina dysponowania
1	Mełgiew	OSP Dominów	1	03-08-2024 r. godz. 17:23 (brak sprzętu wymaganego do usunięcia zdarzenia)
2	Piaski	OSP Piaski	1	13-06-2024 r. godz. 14:44 (brak zgłoszenia na wezwanie)
3	Trawniki	OSP Biskupice	1	26-05-2024 r. godz. 16:32 (awaria pojazdu)
		OSP Dorohuczka	1	17-07-2024 r. godz. 06:55 (brak obsady samochodu)
		OSP Siostrzytów	1	30-09-2024 r. godz. 16:54 (brak zgłoszenia na wezwanie)
		OSP Pelczyn	3	22-01-2024 r. godz. 12:36 (brak obsady samochodu) 23-04-2024 r. godz. 12:36 (brak obsady samochodu) 02-08-2024 r. godz. 17:28 (brak obsady samochodu)
		OSP Częstoborowice	2	05-06-2024 r. godz. 08:39 (brak zgłoszenia na wezwanie) 18-07-2024 r. godz. 10:46 (brak zgłoszenia na wezwanie)
5	m. Świdnik	-----	-	-

Wielkości strat i uratowane mienie

Rodzaj zdarzenia	Straty w mieniu [tys. zł]	Wartość uratowanego mienia [tys. zł]
POŻARY	2723,8	10033
MIEJSCOWE ZAGROŻENIA	4987	1024
RAZEM:	7710,8	11057



Współpraca PSP z innymi podmiotami

Lp.	Podmiot	Ilość zdarzeń
1.	Policja	268
2.	Pogotowie ratunkowe	189
3.	Pogotowie energetyczne	14
4.	Pogotowie gazowe	5
5.	Służby leśne	1
6.	Straż miejska	12
6.	Inne podmioty (pomoc drogowa, wojsko)	45

Udział w zdarzeniach jednostek OSP w rozbiciu na poszczególne jednostki

Nr jednostki w SWD	Nazwa jednostki	Obecność jednostki w KSRG:	Rodzaj prowadzonych działań						Ogółem		Liczba dysponowań poza terenem własnego działania ²⁾
			Pożary		Miejscowe zagrożenia		Alarmy fałszywe		Na terenie własnego działania *	Pozostały teren *	
			Na terenie własnego działania *	Pozostały teren *	Na terenie własnego działania *	Pozostały teren *	Na terenie własnego działania *	Pozostały teren *			
0320061	OSP Minkowice	TAK	21		24		3		48		
0320063	OSP Trzeszkowice	TAK	13		29		4		46		
0320062	OSP Melgiew	NIE	3		6	6	0		9	6	
0320064	OSP Krępiec	NIE	0		0		0		0		
0320065	OSP Krzesimów	NIE	2		2		0		4		
0320067	OSP Dominów	NIE	2		1	2	0		3	2	
0320068	OSP Janowice	NIE	0		0		0		0		
0320069	OSP Piaski	TAK	14		48	1	1		62	1	
0320070	OSP Bystrzejowice Drugie	TAK	5		12		1		17		
0320071	OSP Giełczew	NIE	0		0		0		0		
0320072	OSP Gardzienice	NIE	0		0		0		0		
0320073	OSP Kozice Górne	NIE	3		3		0		6		
0320074	OSP Siedliszczki	NIE	2		7	9	0		9	9	
0320075	OSP Wierzchowiska	NIE	1		0		0		1		
0320076	OSP Majdanek Kozicki	NIE	0		1		0		1		
0320077	OSP Majdan Kozic Górnych	NIE	0		0		0		0		
0320078	OSP Kęblów	NIE	0		0		0		0		
0320079	OSP Bystrzejowice Trzecie	NIE	0		0		0		0		
0320080	OSP Majdan Kawęczyński	NIE	0		0		0		0		
0320081	OSP Brzezice	NIE	3		7	7	0		10	7	
0320082	OSP Janówek	NIE	0		0		0		0		
0320085	OSP Trawniki	TAK	31		69		4		100		
0320086	OSP Oleśniki	TAK	11		35		1		46		
0320087	OSP Siostrzytów	NIE	2		5		0		7		
0320009	OSP Pełczyn	NIE	9		30		0		39		
0320088	OSP Biskupice	NIE	3		15		0		18		
0320090	OSP Struża	NIE	1		6		0		7		
0320091	OSP Dorohucza	NIE	4		16		0		20		
0320092	OSP Rybczewice	TAK	5		21		0		26		
0320093	OSP Częstoborowice	TAK	5		11		0		16		
0320094	OSP Piłaskowice Bazar	NIE	3		4		0		7		
0320095	OSP Stryjno	NIE	1		3		0		4		
0320097	OSP Wygnanowice	NIE	0		2		0		2		
0320098	OSP Felin	NIE	0		0		0		0		
0320099	OSP Izdebno	NIE	0		0		0		0		
0320100	OSP Podizdebno	NIE	0		0		0		0		
0320101	OSP Świdnik	NIE	0		0		0		0		

Zużycie środków gaśniczych i neutralizatorów

LP.	Podział administracyjny	Ugaszono bez SP Ilość zdarzeń	Podano prądów gaśniczych						Zużyto			
			Wody		Proszku		Piany ogółem		Wody	Śr. pian.	Neutralizatorów	Proszku
			Ilość zdarzeń	Ilość prądów	Ilość zdarzeń	Ilość prądów	Ilość zdarzeń	Ilość prądów	[m3]	[l]	[kg]	[kg]
1	Powiat świdnicki	9	110	149	21	23	7	7	313,91	150	34	164
2	Mełgiew	0	26	34	6	7	2	2	54,15	60	1	56
3	Piaski	1	22	28	3	3	0	0	36,1	0	3	18
4	Rybczewice	1	6	9	3	3	0	0	40,2	0	0	22
5	Trawniki	5	29	49	9	10	0	0	127,46	0	10	68
6	m. Świdnik	2	27	29	0	0	5	5	56	90	20	0
RAZEM		9	110	149	21	23	7	7	313,91	150	34	164

Medyczne działania ratownicze

L.P	Podział administracyjny	Pożary				Miejscowe zagrożenia			
		Na terenie akcji	W tym przez strażaków	Przekazano ZRM	Ewakuowano ze strefy zagrożenia	Na terenie akcji	W tym przez strażaków	Przekazano ZRM	Ewakuowano ze strefy zagrożenia
1.	Mełgiew	0	0	0	0	19	5	5	0
2.	Piaski	0	0	0	0	45	15	15	0
3.	Rybczewice	0	0	0	0	3	2	1	0
4.	Trawniki	0	0	0	0	27	9	12	2
5.	m. Świdnik	2	0	0	0	61	7	7	14
Razem		2	0	0	0	155	38	40	16

Wnioski wynikające z analizy zdarzeń za 2024 r.

1. Ogólna ilość zdarzeń w poszczególnych grupach w stosunku do 2023 r.:
 - Pożary - wzrost o 1 %
 - Miejscowe zagrożenia - wzrost o 45 %
 - Alarmy fałszywe - spadek o 18 %
2. Najwięcej zdarzeń miało miejsce w miesiącach czerwiec, lipiec i sierpień, co ma związek z rodzajem pożarów najczęściej występujących w powiecie świdnickim: „Uprawy, rolnictwo”, oraz usuwaniu skutków intensywnych zjawisk atmosferycznych.
3. Odnotowano spadek liczby wyjazdów do zdarzeń z monitoringu pożarowego co skutkowało kwalifikowaniem tego zdarzenia jako fałszywe.
4. W roku 2024 odnotowano znaczący wzrost ilości zdarzeń w gminie Rybczewice (73%) i Trawniki (127%). Wzrost spowodowany był interwencjami związanymi z usuwaniem skutków gwałtownych zjawisk atmosferycznych. W pozostałych gminach ilość zdarzeń oscyluje na podobnej ilości w stosunku do roku poprzedniego.
5. Do 67 % zdarzeń JOP docierają w czasie poniżej 15 minut. Pozostałe zdarzenia z dojazdem powyżej 15 minut dotyczą:
 - Trudne warunki atmosferyczne,
 - Ciężki dojazd do miejsca zdarzenia spowodowany ukształtowaniem terenu ,
 - **Usuwaniami skutków gwałtownych zjawisk atmosferycznych** (intensywne opady oraz silne wiatry),
6. Podczas zdarzeń najczęściej JOP współpracowały z Policją w 268 zdarzeniach oraz z PRM w 189 zdarzeniach.
7. W roku 2024 jednostki OSP pow. świdnickiego **10** razy nie wyjechały do zdarzeń po zadysponowaniu przez SKKP PSP w Świdniku. Powodem takiego stanu rzeczy był to brak pełnej obsady do wyjazdu- głównie kierowcy z uprawnieniami, oraz nie zgłoszenie się jednostki na alarmowanie. Jednak w porównaniu z ubiegłymi rokiem liczba ta spadła.
8. Na terenie akcji w 157 zdarzeniach udzielano pomocy medycznej, w tym przez strażaków w 38 przypadkach.